

УДК 711.4-16

ОТ ПОСЕЛКА ЩЕГЛОВО К СОВРЕМЕННОМУ ГОРОДУ

Ермолина А.М., аспирант

Научный руководитель: Залесов В.Г., кандидат архитектуры, доцент
Томский государственный архитектурно-строительный университет
г. Томск

За свою сравнительно недолгую историю город Кемерово прошел путь от небольшой заимки до современного развитого города - областного центра с более чем полумиллионным населением.

На месте современного города была деревня, уходящая своей биографией в историю освоения Сибири. В 1701 году в географическом атласе Сибири на "Чертеже земля Томского города" была указана заимка "Щеглово". В 1703 году в селе Щеглово стояло всего шесть домов. Однако некоторые источники утверждают, что Щеглово не имеет прямого отношения к истории современного Кемерово, поскольку находилось на противоположном правом берегу реки. На правом берегу располагалась и деревня Кемерово, получившая название, судя по всему от своих первых поселенцев.

В XIX в. начинается активная разработка угольных месторождений Кузнецкого бассейна. Одно из них находилось на берегу реки Томи у деревни Кемерово. В 1907 г. здесь были заложены первые четыре шахты, ставшие основой Кемеровского рудника. Толчок к промышленной разработке копей и развитию близлежащих населенных пунктов дало строительство Транссибирской железнодорожной магистрали в конце XIX в. Неподалеку от шахт начинают селиться первые рабочие угольных копей. В 1921 году, для наиболее успешного развития угольной и металлургической промышленности в Сибири, принимается решение о создании автономной индустриальной колонии Кузбасса (АИК «Кузбасс»). АИКовцы разрабатывали угольные месторождения, прокладывали дороги, организовали школы и строили первые благоустроенные дома, многие из которых и сейчас стоят в исторической части города — на Красной Горке.

30 марта 1918 года Томский губернский исполком постановил образовать новый уезд - Щегловский, образованный из с. Щеглова Верхотомской волости. Осенью 1924 года Кузнецкий и Щегловский уезды были выведены из состава Томской губернии и преобразованы в отдельный Кузнецкий округ, административным центром которого стал город Щегловск. А 27 марта 1932 года город был переименован в Кемерово.

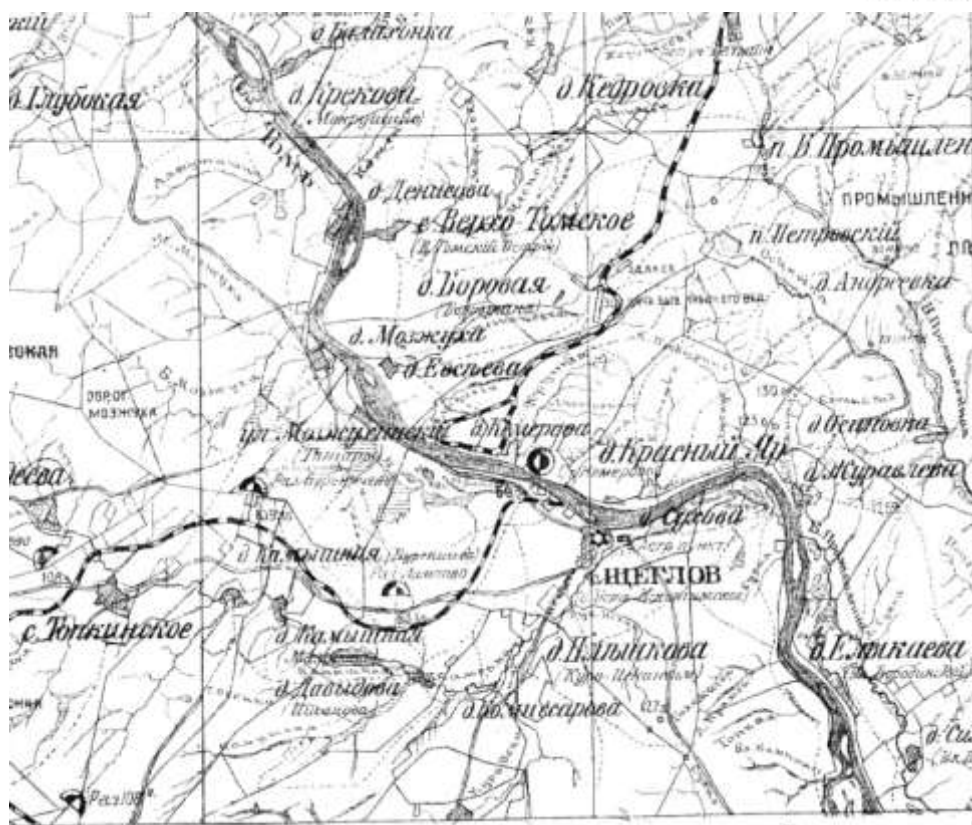


Рис.1. Фрагмент карты Щегловского уезда, 1919 год

Первый градостроительный план Щегловска был составлен в 1918 году. Для будущего Щегловска был проведен конкурс на планировку города. К этому времени, были проведены нивелировочные съемки местности, и специалисты приступили к разбивке усадебных мест. Обозначена была городская черта. На конкурс было представлено пять проектов, но жюри в 1921 году отвало первую премию инженеру-строителю П. А. Парамонову с его проектом «Города-сада». Проект имел четкую планировочную структуру с прямоугольной сеткой кварталов, пересекающихся радиально-кольцевой системой основных магистралей. Радиальные направления связывали центральную административную площадь города с производственными кварталами, а так же с существующими вокзалом и речной пристанью. На магистральных располагались пять площадей различного назначения. Проект предусматривал соединение города с правобережной частью, посредством строительства моста через реку Томь. Через речку Искитимку планировалось проложить пять мостов, для соединения основной и заискитимской части города. По проекту инженера Парамонова в городе предусматривалось обильное озеленение территорий, каждая часть города была окружена бульварами, в садах предполагалось строительство школ, приютов, детских садов. Что касается зданий, то автор отдавал предпочтение малоэтажной усадебной застройке, многоэтажные здания предусматривались в основном в центральной части города – в них располагались администрации, управы и прочие административные учреждения. Сплошная застройка в городе была запрещена. Что касается реального осуществления генерального плана

Парамонова, то можно отметить, что до 1920 года разбивка улиц, дорог и выделение участков под застройку велись в строгом соответствии с планом, а вот в части гражданского строительства и озеленения проект осуществлен не был.

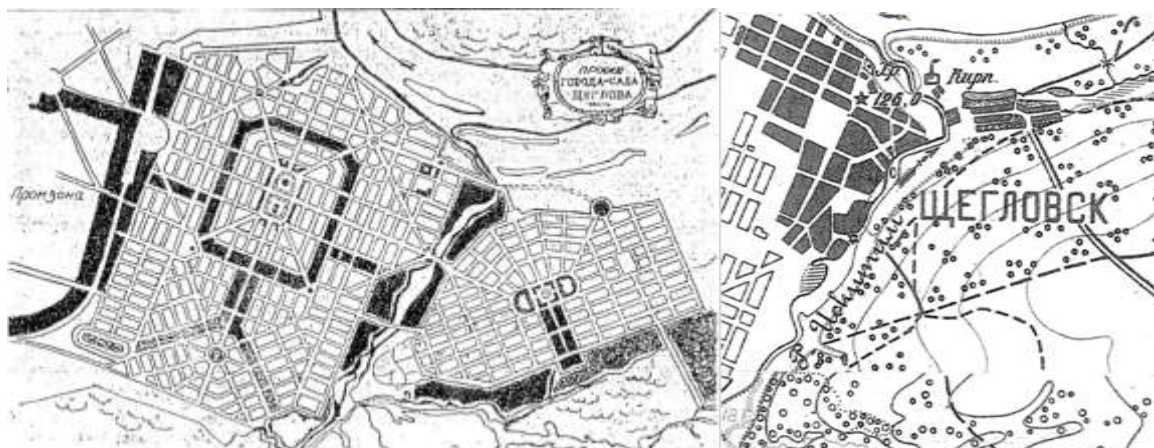


Рис2. Проект плана города-сада инженера Парамонова, 1918 год (слева).
Фрагмент плана города Щегловска, 1925 год (справа)

В 1932-1934 годах был принят новый генеральный план города Кемерово. Большинство улиц Большого Кемерово были запланированы по широтно-меридиональной сетке. Изменилась и застройка кварталов- вместо малоэтажных домиков в городе начали возводиться многоэтажные ансамбли. Однако элементы города-сада Парамонова сохранились в центре Кемерово - на так называемом Притомском участке, а в районе железной дороги до сих пор прослеживаются элементы радиально-кольцевой структуры и характер малоэтажной усадебной застройки, предусмотренные в генеральном плане 1918 года. Долгое время город развивался именно по плану 1932-1934 года, расширялся на левом берегу и активно рос на правом, включал в себя соседние поселки.

В годы Великой Отечественной Войны генеральный план города не велся, а застройка осуществлялась стихийно. Во многом это объяснялось эвакуацией в Сибирь, и в частности в Кемерово крупных промышленных предприятий и населения. За годы ВОВ в город было перенесено 79 заводов и фабрик, и прибыла 21 159 человек.

Следующий генеральный план Кемерово был принят в 1951 году. Проект частично совпадал с проектом 1932-1934 года, однако были и радикальные отличия. Так, например, на плане появились основные ныне существующие улицы города, такие как Кузнецкий проспект, проспект Ленина, проспект Советский. Направление этих улиц шло в разрез со структурой плана города-сада Парамонова. В новом генеральном плане развитие получила заискитимская часть города – в настоящее время на этой территории находится здание нового Цирка и Знаменский собор.



Рис.3. Генеральный план города Кемерово, 1932-1934 год (слева). Фрагмент генерального плана, 1951 год (справа)

В 1972 году был создан генеральный план города, который уже практически совпадал с современным планом Кемерово, во всяком случае, это касалось центральной части города. План 1972 года предусматривал развитие города в восточном направлении и увеличение численности населения города до 650 тысяч жителей. В 1996 году в проект генерального плана 1972 года были внесены корректировки, а срок действия документа был продлен.

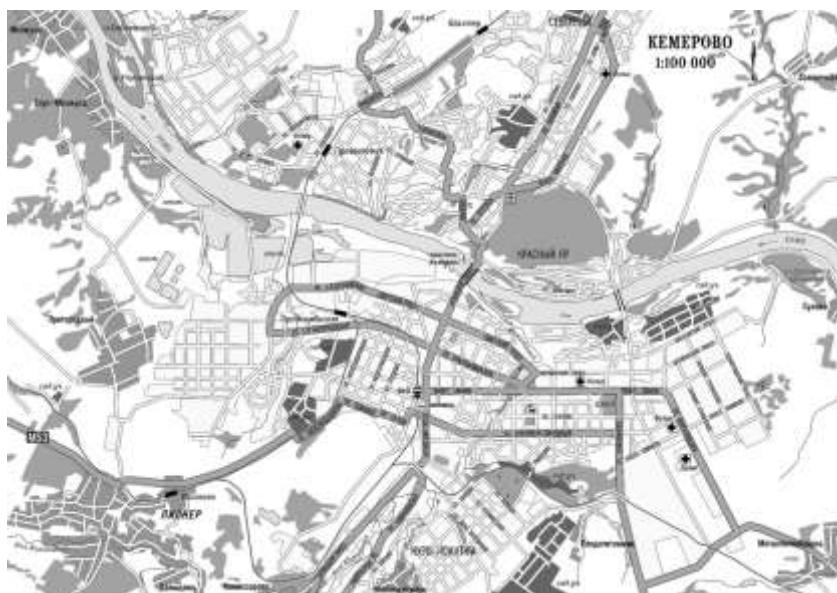


Рис.4. Генеральный план Кемерово, 1996 год

Известно, что за период развития города существовало более 10 проектов генеральных планов Щегловска-Кемерово, некоторые из них так и

остались проектами (проекты Э. Мая, Я.И. Николина, А.Д. Крячкова, П. Земскова), некоторые были частично воплощены в жизнь и их след и сейчас прослеживается в структуре современного города. В данной статье были рассмотрены лишь основные генеральные планы города Кемерово за период от основания села Щеглово до 1996 года, имеющиеся в свободном доступе. В настоящее время ведется сбор графической информации для составления более полной хронологии градостроительной истории города, что позволит сделать более полные выводы об истории города, а так же поможет разработать пути сохранения сложившейся застройки, и послужит основой для разработки новых генеральных планов в будущем.

Список литературы

1. В Кемерово появится новый генеральный план [Электронный источник] Бизнес-портал Кузбасса. URL: <http://goldenkey.kgr.ru/news/101019.html> (Дата обращения: 20.02.2016).
2. Головань, Н. С. Генеральные планы и их реализация в городах Кузбасса (30–50-е гг. XX в.) [Электронный источник] URL: <http://pandia.ru/text/77/217/3878.php> (Дата обращения: 15.03.2016).
3. Захарова, И.В. Архитектурное наследие Кузбасса 1910-1930-х гг. Материалы к своду памятников архитектуры Кемеровской области.– Кемерово: АРФ, 2005. С. 32-90.
4. Зюзьков, Ю.С. Щегловск. Кемерово. – Кемерово: МАУ «Редакция газеты «Кемерово». 2014. №5. С 18-19.
5. Информационно-развлекательный портал города Кемерово – История города [Электронный источник] URL: <http://kemerovo.3dn.ru/index/0-7> (Дата обращения: 20.10.2015).
6. О времени основания Кемерово [Электронный источник] Живой журнал, 2013. URL: <http://histgeogr.livejournal.com/191968.html> (Дата обращения: 15.03.2016).
7. Сергеев, Ю.В. Альманах. Красная Горка – Кемерово: МАУ «Музей-заповедник «Красная Горка», 2015. № 15. С. 102-109
8. Юров, Г.Е. Альманах. Красная Горка – Кемерово: Кузбассвузиздат, 2001. №1. С. 49-61.